PRÉFET
DE L'HÉRAULT
Liberté
Égalité
Fraternité

PORTER A CONNAISSANCE DES SERVICES DE L'ETAT

COMMUNE DE VILLENEUVE-LES-BEZIERS

Carte des PHE de la crue des 22 et 23 octobre 2019

Septembre 2020 Echelle : 1/5 000 Format d'impression : 900X1000

DDTM34

Plan de situation de la commune

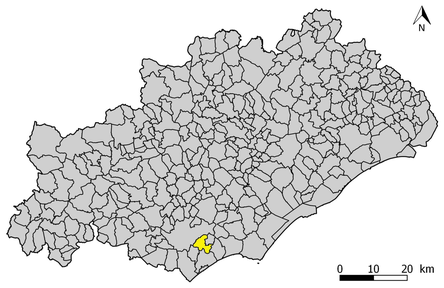

Légende

- Limite de la zone d'étude
- Cote PHE
- Emprise de la zone inondable
- Administration, banque, bureau
- Caserne de pompiers
- Château d'eau, Réservoir
- Etablissement de culte
- Etablissement de soins
- Etablissement d'enseignement
- Monument historique
- Station de pompage
- Camping, Village de vacances

Pour plus de détail, les données SIG sont téléchargeables sur le site

www.herault.gouv.fr
Rubrique PAC

DDTM 34
Service eau risques et nature
Unité prévention des risques naturels et technologiques
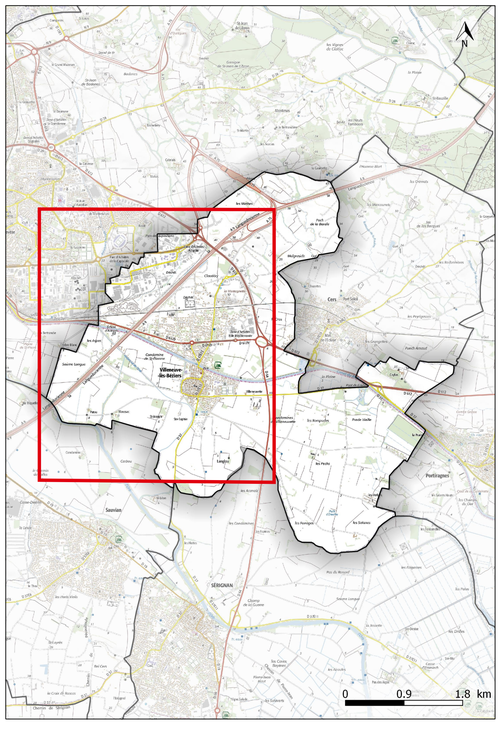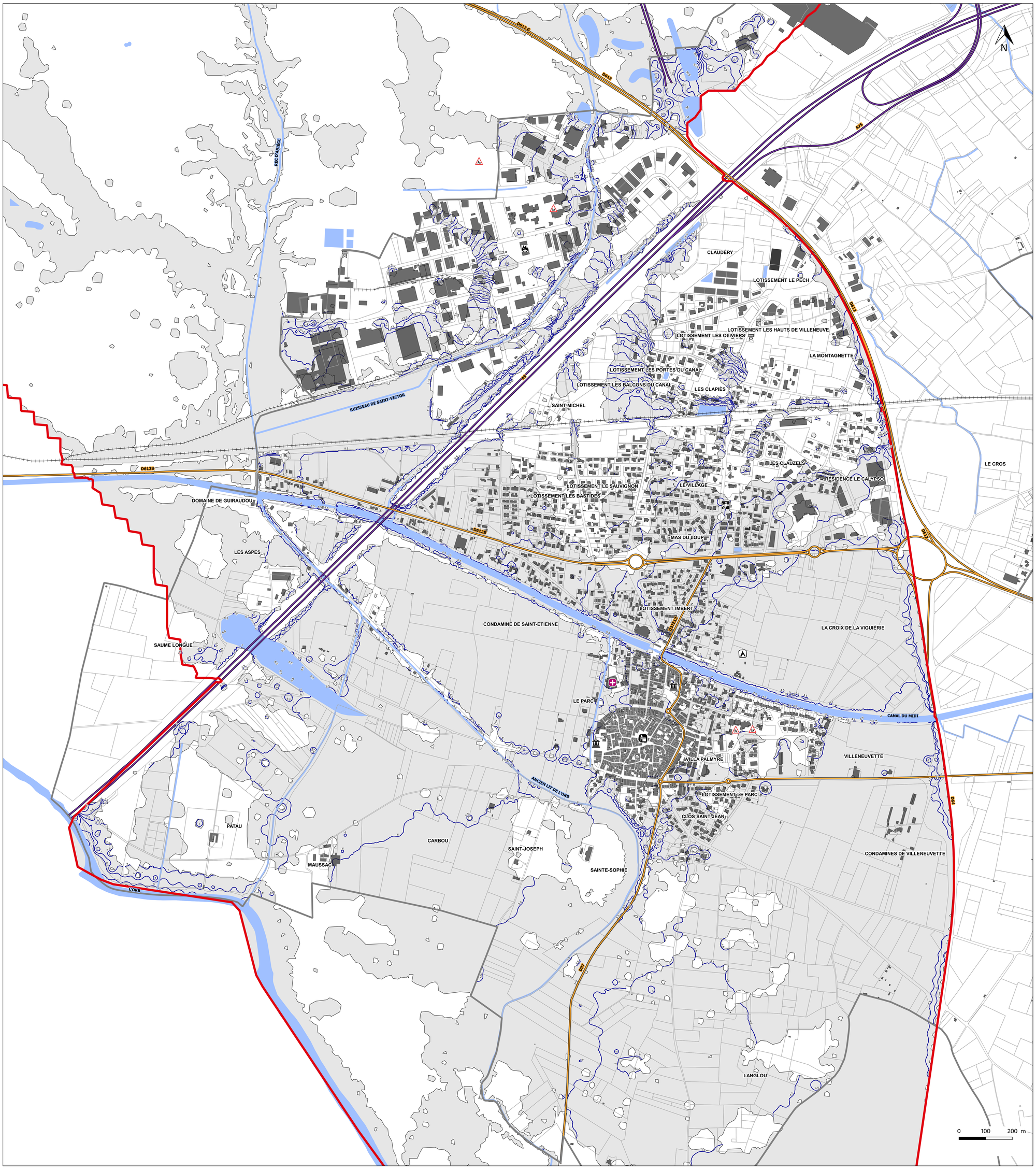
© IGN - PCI Express Bd Topo France Raster ®
Etude hydraulique CEREMA Crues du 22 et 23 octobre 2019